


PLANTA DE LOCAÇÃO - TRECHO 5  
ESCALA 1/1.000


Divisão de fluxo oposto

-Largura da linha	0,15m
-Distancia entre linha	0,10m
-Relação entre A e B	4:8
-Cor amarela	


LEGENDA PLACAS




PROIBIDA ULTRAPASSAGEM




CURVA A ESQUERDA



VELOCIDADE MAXIMA 60 KM/H

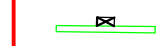


CURVA A DIREITA



VELOCIDADE MAXIMA 80 KM/H

LEGENDA

LBO	LINHA DE BORDO L: 15 CM (BRANCA)
LF	PINTURA FAIXA CENTRAL L: 15 CM (AMARELO)
	PLACAS DE SINALIZAÇÃO

PLANTA DE LOCAÇÃO - TRECHO 4  
ESCALA 1/1.000

PLANTA DE LOCAÇÃO - TRECHO 3  
ESCALA 1/1.000

PLANTA DE LOCAÇÃO - TRECHO 2  
ESCALA 1/1.000

PLANTA DE LOCAÇÃO - TRECHO 1  
ESCALA 1/1.000

<b>ESTADO DE MATO GROSSO</b> <b>PREFEITURA MUNICIPAL DE BARRA DO GARÇAS</b> <small>Rua Carajás, 522 centro - Barra do Garças - MT - CEP 76.600-000</small>		Recursos : <b>Ministério da Agricultura, Pecuária e Abastecimento</b> CONTRATO DE REPASSE Nº 908657/2020 /MAPA/CAIXA		Folha : <b>01/01</b>
		<b>APROVAÇÃO</b>		
Obra : PROJETO DE PAVIMENTAÇÃO DO TRECHO ENTRE BR-158 ATÉ A SERRA DO RONCADOR				
Conteúdo : PLANTA DE SINALIZAÇÃO				
Local : ESTRADA DA SERRA DO RONCADOR				
Propriedade : Município de Barra do Garças - MT				
Proprietário:  Município de Barra do Garças <small>CNPJ 05.438.238/0001-69</small>	Autor do projeto:  Humberto David Santana <small>Eng. Civil CREA MT/029111/D</small>			
Área Construída:	Escala : <b>1 / 1.000</b>			
Arquivo : <b>CAD</b>	Data : <b>julho / 2021</b>	Desenho :		